


«СОГЛАСОВАНО»

Начальник управления  
образования  
администрации Ростовского  
муниципального района  
Федосеев А.С.






«12» октября 2017 г.

«УТВЕРЖДАЮ»

Директор МУ Центр  
«Содействие»

Бланк М.П.



«12» октября 2017 г.

«СОГЛАСОВАНО»

Начальник отдела ГИБДД  
ОМВД России по Ростовскому  
району





«12» октября 2017 г.

# ПАСПОРТ

дорожной безопасности образовательной организации

(типовой)

МУ Центр психолого-педагогической, медицинской и социальной помощи

«Содействие»

(наименование образовательной организации)

2017 год

## Общие сведения

МУ Центр психолого-педагогической, медицинской и социальной помощи «Содействие»

---

*(Полное наименование образовательной организации)*

---

Тип образовательной организации - иной

Юридический адрес: 152155, Ярославская обл., г.Ростов, ул.Фрунзе,22 «А»

Фактический адрес: 152155, Ярославская обл., г. Ростов, ул.Фрунзе, 22 «А»

Руководители образовательной организации:

Директор - Бланк Мария Павловна 8(48536) 7-41-81

Заместитель директора по УВР Зорина Инна Николаевна 8(48536) 7-41-81

Ответственные работники  
муниципального органа

образования - ведущий специалист  
управления образования  
администрации РМР Коннова  
Валентина  
Анатольевна  
8(48536) 7-90-62

Ответственные работники  
за мероприятия по профилактике  
детского травматизма

зам.директора Зорина И.Н.  
*(должность)*  
8(48536)7- 41-81

Ответственный от Госавтоинспекции  
Инспектор по пропаганде безопасности  
Дорожного движения

Махов Александр Сергеевич 8(915)9883022

*(фамилия, имя, отчество)*

*(телефон)*

Количество обучающихся (учащихся, воспитанников) 120 чел. \_\_\_\_\_

Наличие уголка по БДД имеется на стенде в коридоре школы

---

*(если имеется, указать место расположения)*

Наличие класса по БДД \_\_\_\_\_ нет \_\_\_\_\_  
*(если имеется, указать место расположения)*

Наличие автогородка (площадки) по БДД нет \_\_\_\_\_

Наличие автобуса в образовательной организации нет \_\_\_\_\_  
*(при наличии автобуса)*

Владелец автобуса нет \_\_\_\_\_  
*(ОО, муниципальное образование и др.)*

Время занятий в образовательной организации: с 08.00 до 17.00

1-ая смена: \_\_\_ час. \_\_\_ мин. – \_\_\_ час. \_\_\_ мин. (период)

2-ая смена: \_\_\_ час. \_\_\_ мин. – \_\_\_ час. \_\_\_ мин. (период)

внеклассные занятия: нет час. \_\_\_ мин. – \_\_\_ час. \_\_\_ мин. (период)

### **Телефоны оперативных служб:**

02

01

112

### **Содержание**

#### **I. План-схемы образовательной организации.**

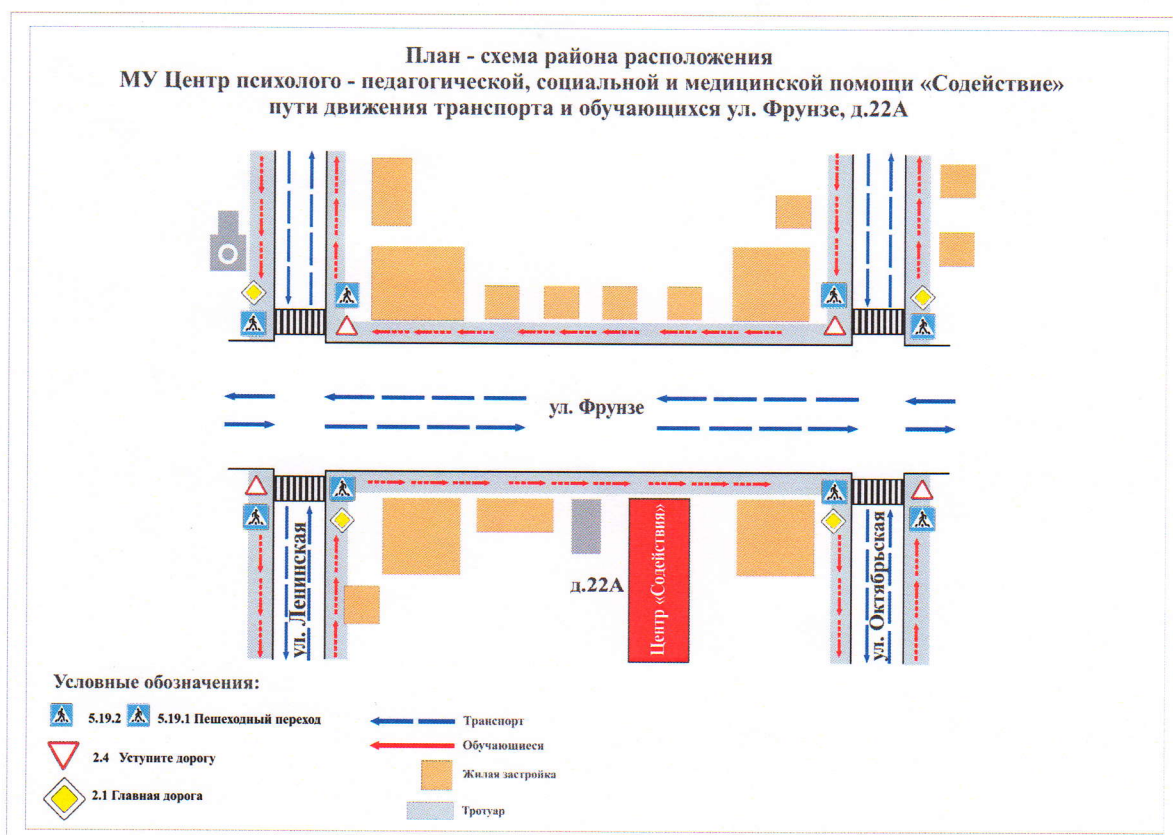
1. Район расположения образовательной организации, пути движения транспортных средств и детей (обучающихся) Приложение №1.

# І. План-схемы образовательной организации

Муниципального учреждения Центр психолого-педагогической,  
 медицинской и социальной помощи «Содействие»

## 1. Район расположения образовательной организации, пути движения транспортных средств и детей (обучающихся)

Образец схемы



## **Рекомендации к составлению план-схемы района расположения образовательной организации**

1. Район расположения образовательной организации определяется группой жилых домов, зданий и улично-дорожной сетью с учетом остановок общественного транспорта (выходов из станций метро), центром которого является непосредственно образовательная организация;

2. Территория, указанная на схеме, включает:

- образовательную организацию;
- стадион вне территории образовательной организации, на котором могут проводиться занятия по физической культуре (*при наличии*);
- парк, в котором могут проводиться занятия с детьми на открытом воздухе (*при наличии*);
- спортивно-оздоровительный комплекс (*при наличии*);
- жилые дома, в которых проживает большая часть детей данной образовательной организации;
- автомобильные дороги и тротуары.

3. На схеме обозначены:

- расположение жилых домов, зданий и сооружений;
- сеть автомобильных дорог;
- пути движения транспортных средств;
- пути движения детей в/из образовательную организацию;
- опасные участки (места несанкционированных переходов на подходах к образовательной организации, места имевших место случаев дорожно-транспортных происшествий с участием детей-пешеходов и детей-велосипедистов);
- уличные (наземные – регулируемые / нерегулируемые) и внеуличные (надземные / подземные) пешеходные переходы;
- названия улиц и нумерация домов.